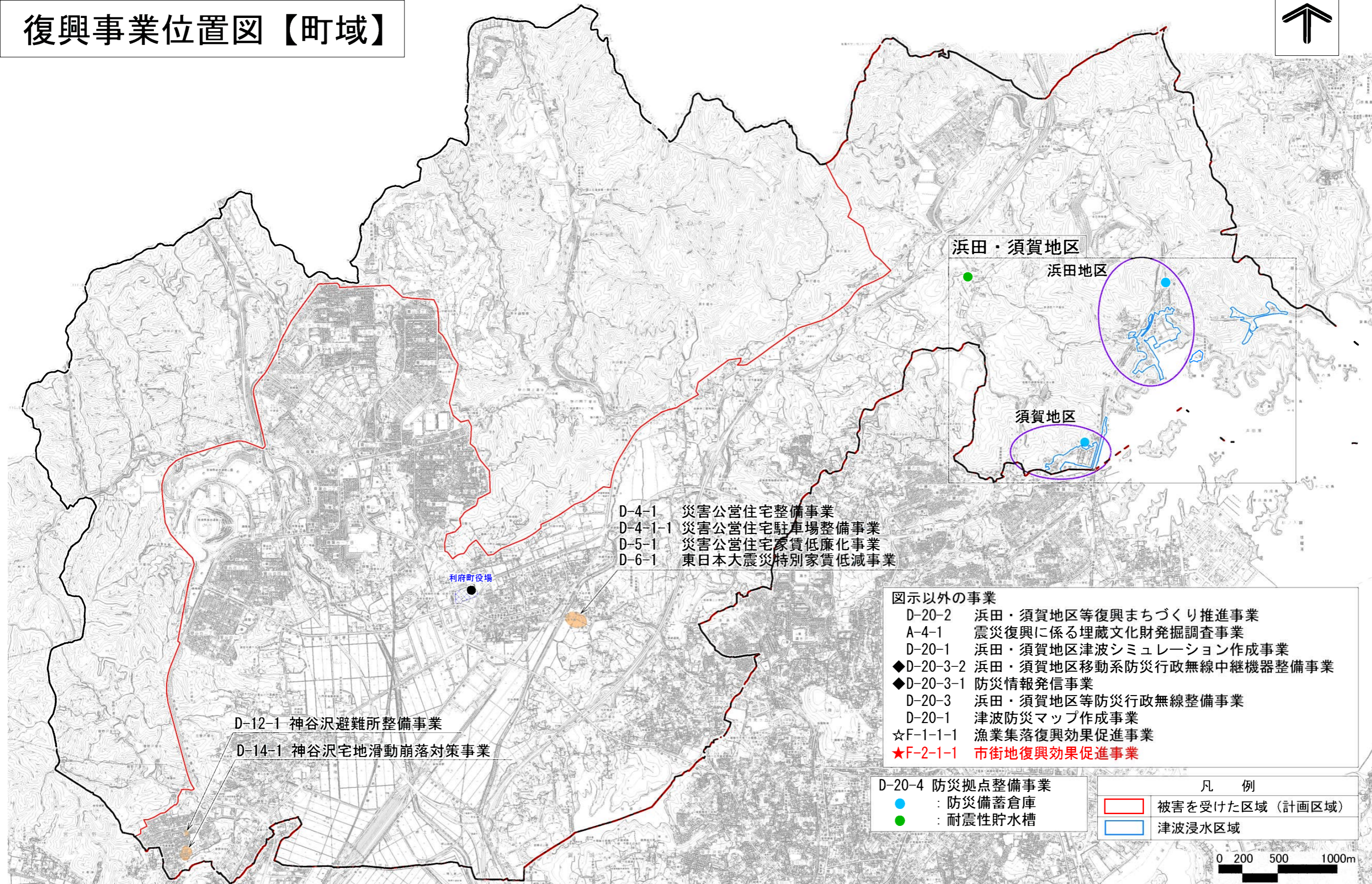



復興事業位置図【町域】



- D-4-1 災害公営住宅整備事業
- D-4-1-1 災害公営住宅駐車場整備事業
- D-5-1 災害公営住宅家賃低廉化事業
- D-6-1 東日本大震災特別家賃低減事業


利府町役場

- D-12-1 神谷沢避難所整備事業
- D-14-1 神谷沢宅地滑動崩落対策事業

- 図示以外の事業
- D-20-2 浜田・須賀地区等復興まちづくり推進事業
 - A-4-1 震災復興に係る埋蔵文化財発掘調査事業
 - D-20-1 浜田・須賀地区津波シミュレーション作成事業
 - ◆D-20-3-2 浜田・須賀地区移動系防災行政無線中継機器整備事業
 - ◆D-20-3-1 防災情報発信事業
 - D-20-3 浜田・須賀地区等防災行政無線整備事業
 - D-20-1 津波防災マップ作成事業
 - ☆F-1-1-1 漁業集落復興効果促進事業
 - ★F-2-1-1 市街地復興効果促進事業

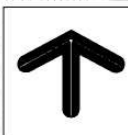
- D-20-4 防災拠点整備事業
- 防災備蓄倉庫
- 耐震性貯水槽

凡 例	
	被害を受けた区域（計画区域）
	津波浸水区域



※赤文字：第10回申請対象事業

復興事業位置図【浜田地区】



- C-5-1・C-5-3 浜田地区漁業集落防災機能強化事業（避難場所）
- ◆C-5-1-2 浜田地区避難施設整備事業
- D-20-4 防災拠点整備事業（防災備蓄倉庫）


D-21-1 浜田地区下水道事業

C-6-1・C-6-7 浜田漁港施設用地嵩上げ事業

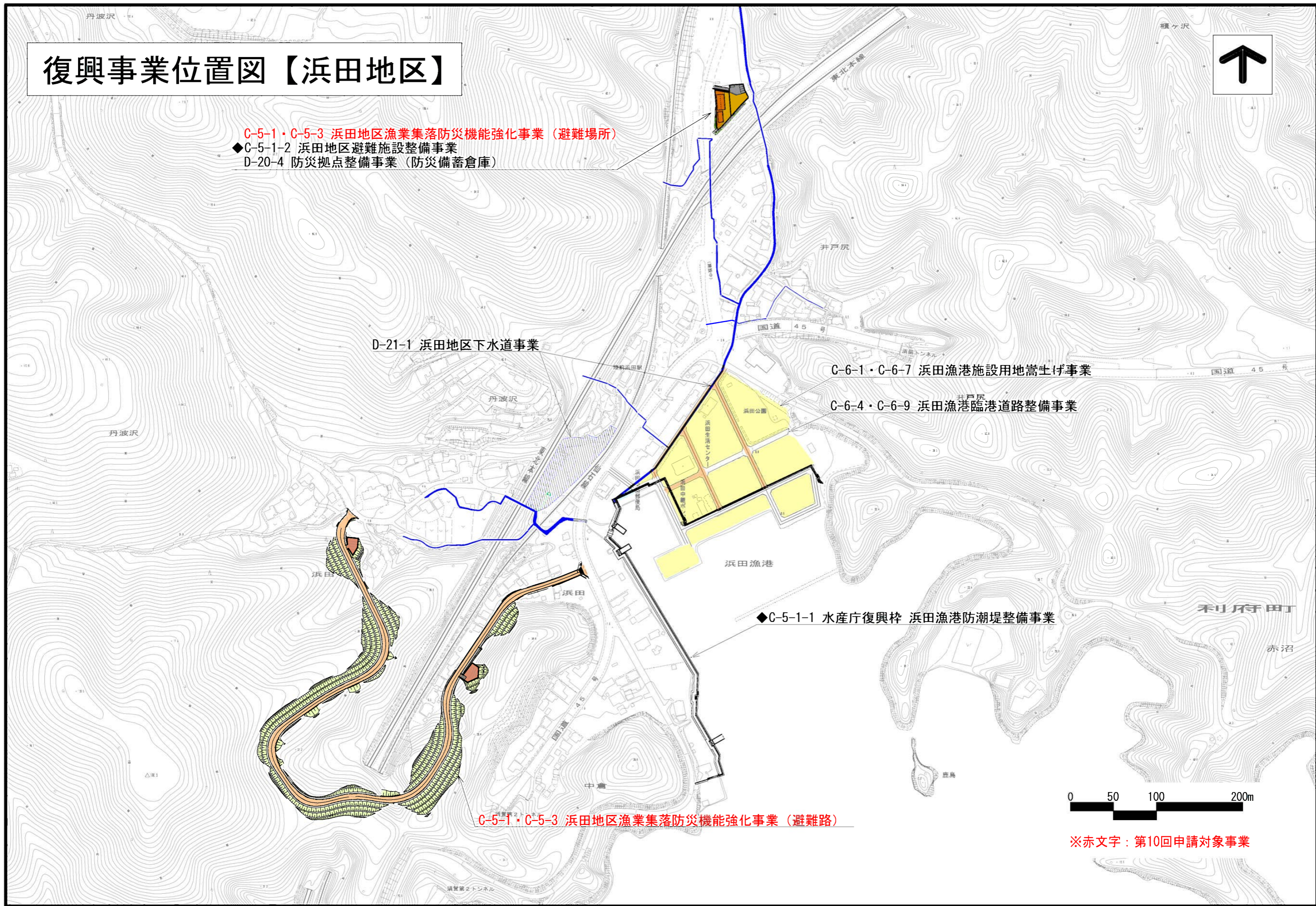
C-6-4・C-6-9 浜田漁港臨港道路整備事業

◆C-5-1-1 水産庁復興枠 浜田漁港防潮堤整備事業

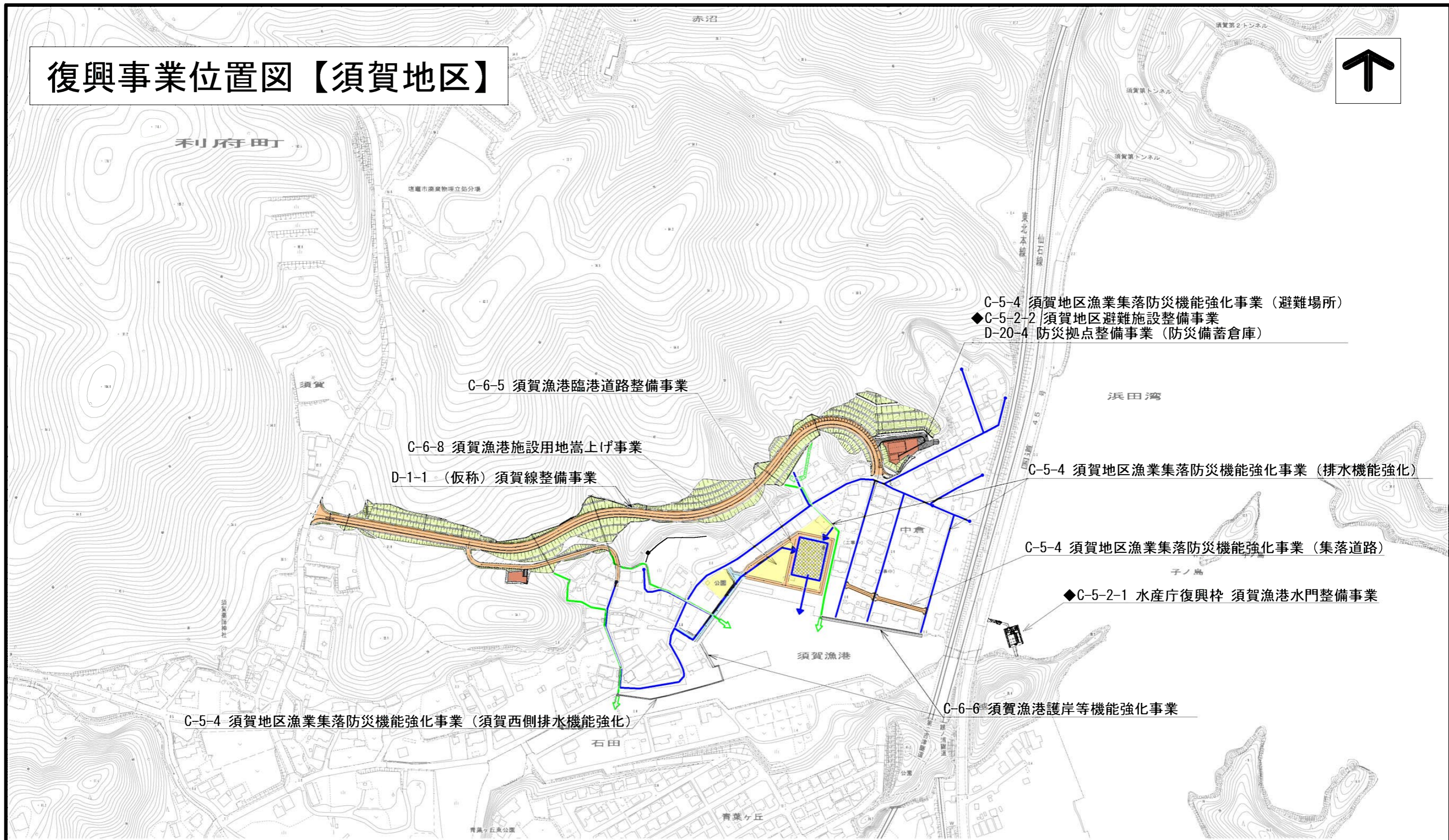
C-5-1・C-5-3 浜田地区漁業集落防災機能強化事業（避難路）



※赤文字：第10回申請対象事業



復興事業位置図【須賀地区】



C-5-4 須賀地区漁業集落防災機能強化事業（避難場所）
◆C-5-2-2 須賀地区避難施設整備事業
D-20-4 防災拠点整備事業（防災備蓄倉庫）

C-6-5 須賀漁港臨港道路整備事業

C-6-8 須賀漁港施設用地嵩上げ事業

D-1-1 (仮称) 須賀線整備事業


C-5-4 須賀地区漁業集落防災機能強化事業（排水機能強化）

C-5-4 須賀地区漁業集落防災機能強化事業（集落道路）

◆C-5-2-1 水産庁復興枠 須賀漁港水門整備事業

C-6-6 須賀漁港護岸等機能強化事業

C-5-4 須賀地区漁業集落防災機能強化事業（須賀西側排水機能強化）



※赤文字：第10回申請対象事業